

Dolomitenregion 3 Zinnen Zona delle 3 Cime nelle Dolomiti Holiday region 3 Zinnen in the Dolomites

www.drei-zinnen.info | www.tre-cime.info

Freundschaftsroute München-Venedig La pista ciclabile München-Venezia The long-distance cycle trail München-Venezia

Der Fernradweg München-Venedig verbindet Radwegen und Alpenüberquerung bis zur Adria. Auf Radwegen, Radrouten oder eigenen Nebenstraßen erleben aktive Genusurlauber drei Länder mit ihren Tourismusregionen Natur sowie Kulturlandschaften.

La pista ciclabile München-Venezia collega il golimonte al Pavonero attraverso delle Alpi fino all'Adriatico. Su piste ciclabili o strade secondarie, i ciclisti vedranno tre paesi diversi con tante bellezze naturali e culturali.

The long-distance cycle trail München-Venezia combines pleasures in biking with the crossing of the Alps to the Adriatic. Mostly along existing bike paths, bike routes and secondary roads, cyclists will enjoy the outstanding natural and cultural beauties of three countries and their tourist regions.

560 km | 3000 m

Drauradweg | Pista ciclabile della Drava Drau/Drava cycle path

Erlebnisradtour für die ganze Familie! Die Radwandertour führt über einen gut markierten Radweg und ist für alle Arten von fahrenden geeignet. Die Tour ist sowohl Familien mit Kindern als auch Radneulingen zu empfehlen. Die Rückfahrt erfolgt im bequemen Rad-Zug mit eigenem Wagon für die Fahrräder oder per Bike-Shuttle.

Divertimento in bici per tutta la famiglia! Adatti ad ogni tipo di bicicletta e particolarmente consigliati per ciclisti novelli e bambini. La via di ritorno avviene comodamente in treno con apposito vagone per bici o per bike-shuttle.

Bike fun for the whole family! This cycling tour runs over a well-marked bike route suited to all bicycles. Especially recommended for families with kids and even long-distance cycling beginners. When you're ready to head back to San Candido/Innichen, just load your bike in the special bike compartment on the train.

44 km | 920 m

Bergbahnen mit Radtransport | Impianti di risalita con trasposto bici Cable cars with bike transport

Heim – Seilbahn Sexten/Heim – Funivia Sesto
Heim – Kabinenbahn Vierschach/Monte Elmo – Funivia Versciaco
„Slingergarten“ Kabinenbahn Drei Zinnen/Cabinovia Tre Cime
Rotwand/Croda Rossa

Bike Shuttles

- Bachmann Kurt | T +39 348 303 54 98 | kurtb7@alice.it
- Longo Walter | T +39 348 706 27 76 | walter.longo99@gmail.com
- Steiner Touring GmbH | T +39 0474 748 674 | info@steintouring.com | www.steintouring.com
- Taxi Burgmann Artur | T +39 348 368 99 96 | taxiartur@gmail.com
- Taxi Peer Christian | T +39 348 268 88 99 | info@peer-shuttle.it | www.peer-shuttle.it
- Taxi Rogger | T +39 348 842 37 79 | info@puschtrabus.com | www.puschtrabus.com
- Taxi Unterhofer | T +39 348 672 08 63 | info@taxiunterhofer.it | www.taxiunterhofer.it
- Vivas Maximiliano | T +39 392 627 68 37 | info@packtango-shuttle.it | www.packtango-shuttle.it

Questo cartello è stato recentemente modificato. La cosa difficile per i viaggiatori è la mancanza di informazioni ben precise. Di conseguenza alcuni responsabili di ordine pubblico per eventuali problemi di sicurezza. Non è ritenuto opportuno pubblicare dati personali di persone che non sono stati autorizzati a farlo. Le informazioni sono state pubblicate dopo averne parlato con i responsabili delle autorità competenti.

Das Werk ist seitlich oder unten. Teile ist unbenutzbar. Jeder Benutzer, der nicht die Regeln und die Verantwortung des Benutzers für die Nutzung des Systems. Die Informationen sind nur für den Zweck der Information und nicht für andere Zwecke. Die Informationen sind nur für den Zweck der Information und nicht für andere Zwecke. Die Informationen sind nur für den Zweck der Information und nicht für andere Zwecke.

© Alitalia Bus GmbH S.p.A. - 39 0471 081 081 - www.alitalia-touring.com - Kartografie/CarTografie: Alitalia Tappeiner Verlag - Standortnummer 04 07074 - Telefon: 0471 081 081 - Fax: 0471 081 081 - Andrea Favaretto/Manuel Kollmann/Markus Göber - 30 realmaps.de

Dolomitenregion 3 Zinnen Zona delle 3 Cime nelle Dolomiti Holiday region 3 Zinnen in the Dolomites

www.drei-zinnen.info | www.tre-cime.info

SEXTEN | SESTO
Tel. +39 0474 710310
info@sexten.it
info@sesto.it

NIEDERDORF | VILLABASSA
Tel. +39 0474 745136
info@niederdorf.it
info@villabassa.it

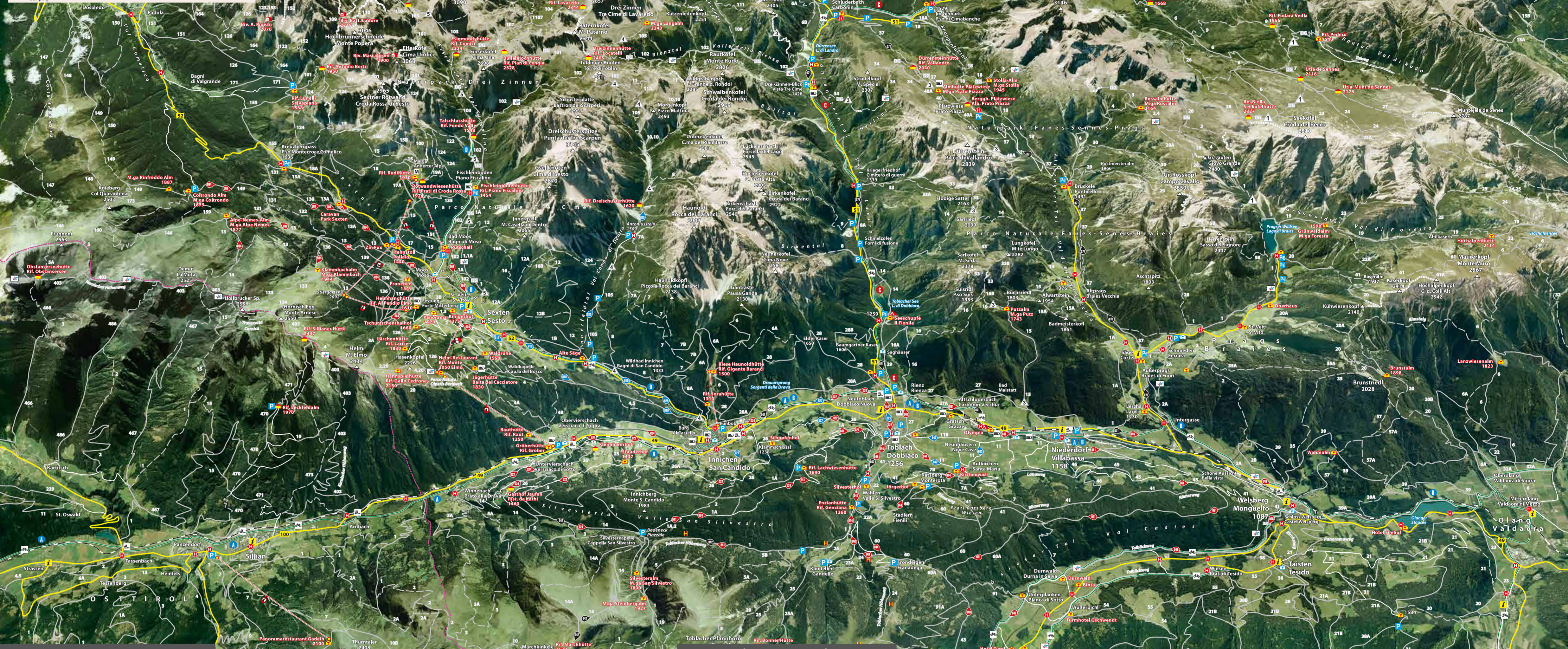
INNICHEN | SAN CANDIDO
Tel. +39 0474 913149
info@innichen.it
info@sancandido.info

**PRAGSER TAL
VALLE DI BRAIES**
Tel. +39 0474 748660
info@pragsertal.info
info@valledibraies.info

TOBLACH | DOBBIACO
Tel. +39 0474 972132
info@toblach.info
info@dobbaco.info

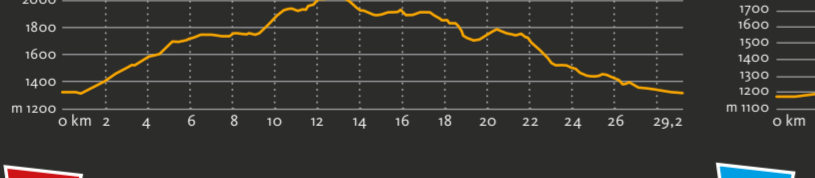
Legend:

- Tourismbüro / Tourist office
- Parkplatz / Parcheggio / Parking
- Mit Parkgebühren (national) / A pagamento (national) / Charged (national)
- Bushaltestelle / Fermata autobus / Bus stop
- Hütte mit Übernachtung / Rifugio con pernottamento / Refuge, hütte
- Einkehrmöglichkeit / Punto di ristoro
- Kabinenbahn / Cabinovia / Cable car
- Sesselflift / Seggiovia / Chairlift
- Freilichtmuseum / Open Air Museum
- Strabe / Strada / Road
- Wanderweg - Sentiero - Trail / Sentiero / Sentiero / Trail
- Leichter / Facile / easy
- Mittelschwerer / medio, moderatamente difficile / Schwierig / difficile, difficult
- Wegmarkierung / Segnavia / Trail marker
- Kartensteig / Via ferrata / Fixed-rope routes
- Dolomiten Höhenweg / High Route of the Dolomites
- Dolomiten senza corde
- Rohlicher Höhenweg / Alta Via di Dobbiaco / High Route of Dobbiaco
- Dolomiten UNESCO Geotrail
- Via Alpina
- Radweg / Pista ciclabile / Cycle path
- E-Bike Ladestationen / Stazioni di ricarica E-Bike / E-Bike charging stations
- Empfangs- und Belieferung / Servizio con stazione / Station with station
- Stationsweg / Confini di Stato / National border

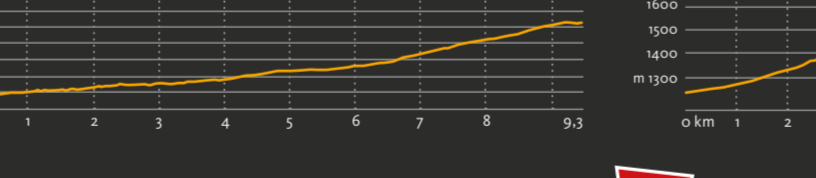


MTB-Tour

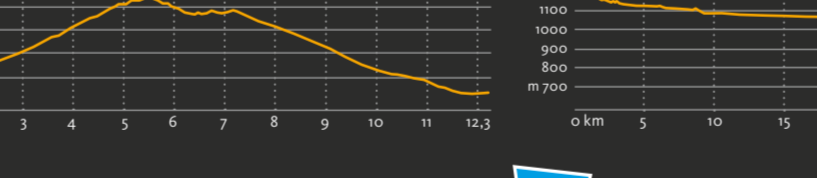
004 Alp Tour Classic
START/FINISH Sexten/Sesto
29.2 km | 1041 m | 2048 m




025 Innerfeldtal/Val Campo di Dentro valley
START Innichen/San Candido
FINISH Rif. Dreischusterhütte
9.3 km | 452 m | 1623 m



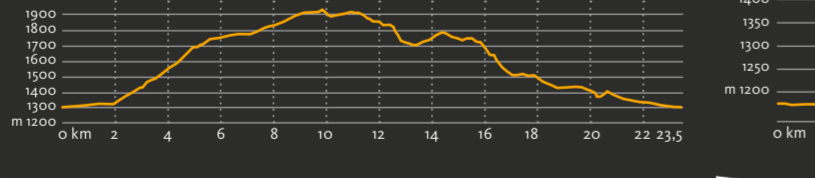
044 Ratsberggrunde/Giro Monte Rota round
START/FINISH Toblach/Dobbiaco
12.2 km | 435 m | 1640 m



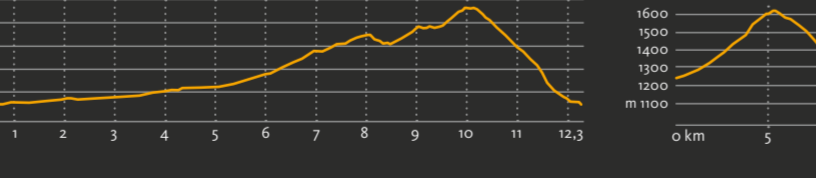
A Drauradweg/Pista ciclabile della Drava
START Innichen/San Candido
FINISH Lienz
44.5 km | 520 m | 1175 m



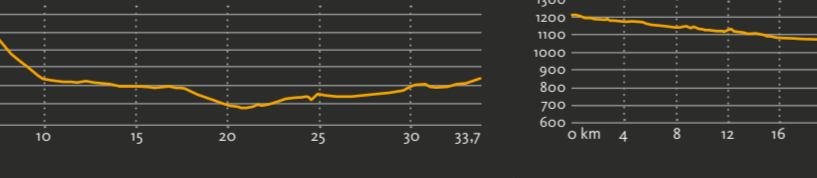
008 Highland Tour/Coltrondo
START/FINISH Sexten/Sesto
23.5 km | 778 m | 1926 m



027 Haselsberggrunde/Giro Costa Nosellari round
START/FINISH Innichen/San Candido
12.3 km | 215 m | 1386 m



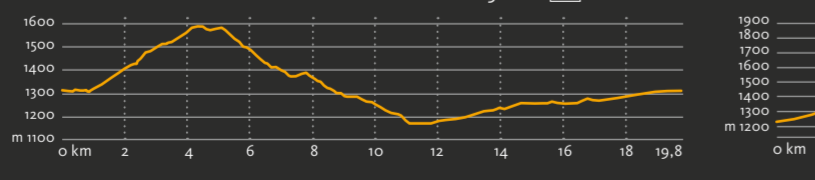
046 Giesertalrunde/Giro Val Casies valley round
START/FINISH Toblach/Dobbiaco
33.8 km | 604 m | 1620 m



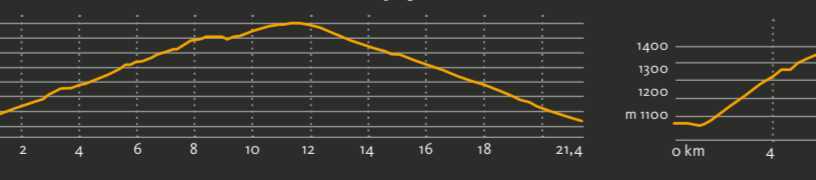
A Drauradweg/Pista ciclabile della Drava
START Toblach/Dobbiaco
FINISH Lienz
47.8 km | 654 m | 1213 m



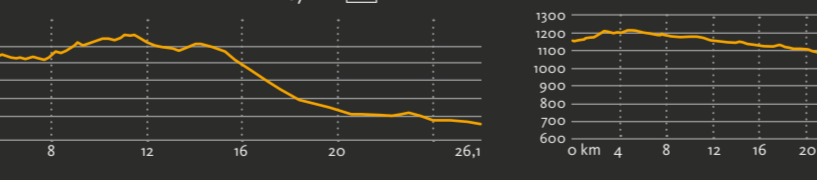
010 Castello Circuit
START/FINISH Sexten/Sesto
19.8 km | 504 m | 1582 m



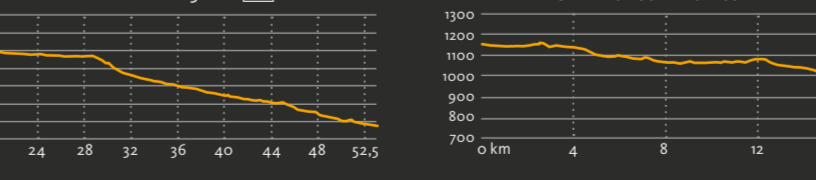
041 Silvertalrunde/Giro Valle San Silvestro valley round
START/FINISH Toblach/Dobbiaco
21.4 km | 677 m | 1903 m



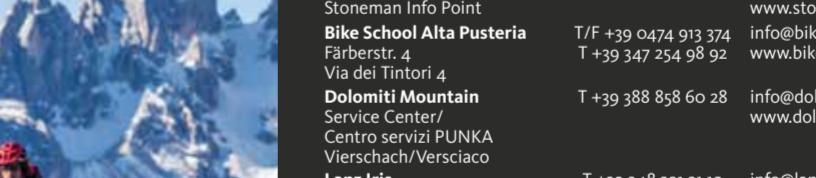
061 Eggerberggrunde/Giro Montecosta
START/FINISH Niederdorf/Villabassa
26.1 km | 696 m | 1671 m



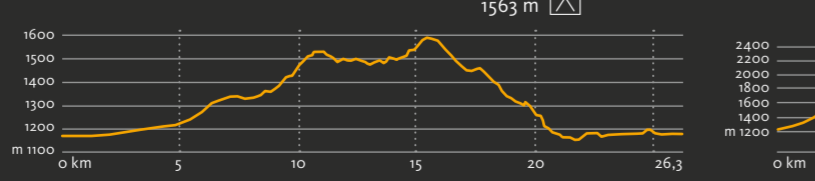
A Drauradweg/Pista ciclabile della Drava
START Niederdorf/Villabassa
FINISH Lienz
52.5 km | 630 m | 1250 m



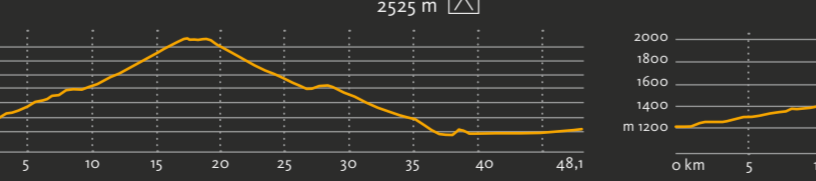
B Pustertaler Radweg/Pista ciclabile Val Pusteria
START Niederdorf/Villabassa
FINISH Bruneck/Brunico
27.5 km | 400 m | 1154 m



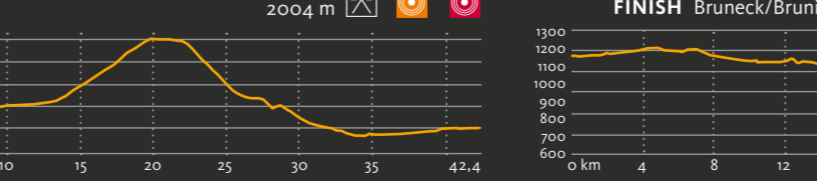
022 Innichberggrunde/Giro Monte di San Candido round
START/FINISH Innichen/San Candido
26.3 km | 481 m | 1563 m



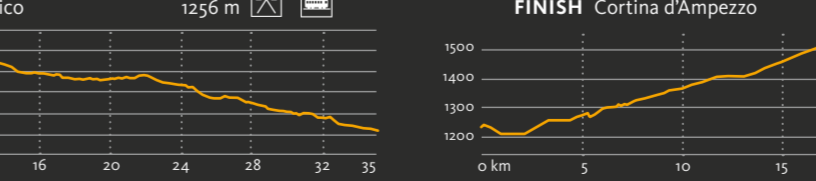
042 Marchkinkelerunde/Giro Cornetto di Confine round
START/FINISH Toblach/Dobbiaco
48.1 km | 1581 m | 2525 m



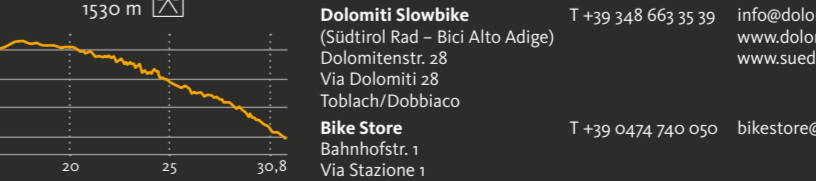
071 Plätzwiesenrunde/Giro Prato Piazza round
START/FINISH Toblach/Dobbiaco
42.4 km | 960 m | 2002 m



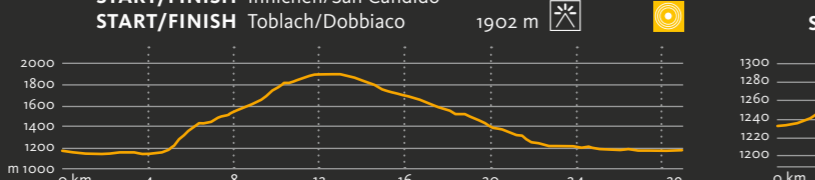
B Pustertaler Radweg/Pista ciclabile Val Pusteria
START Innichen/San Candido
FINISH Bruneck/Brunico
35 km | 370 m | 1256 m



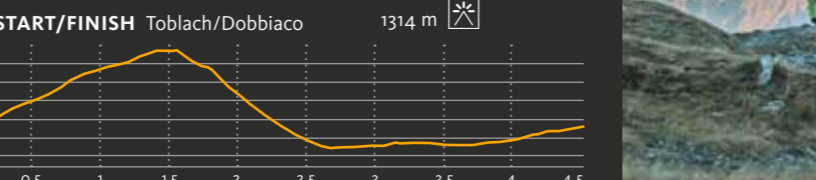
C Toblach/Dobbiaco-Cortina d'Ampezzo
START Toblach/Dobbiaco
FINISH Cortina d'Ampezzo
30.8 km | 603 m | 1530 m



024 Rifugio Lachwiesenhütte - Vierschachberg/Monte Versciaco
START/FINISH Innichen/San Candido
START/FINISH Toblach/Dobbiaco
29 km | 769 m | 1902 m



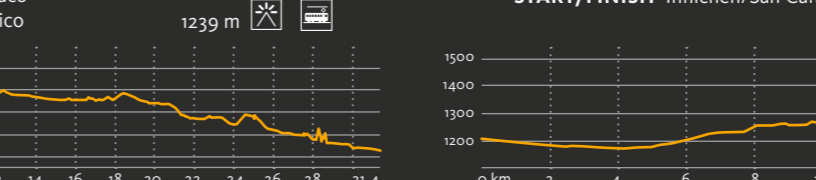
043 Toblach-Aufkirchen-Neunhäuser-Runde/Giro Dobbiaco-Santa Maria-Nove Case round
START/FINISH Toblach/Dobbiaco
45.3 km | 105 m | 1314 m



B Pustertaler Radweg/Pista ciclabile Val Pusteria
START Toblach/Dobbiaco
FINISH Bruneck/Brunico
31.4 km | 702 m | 1239 m



D Innichen-Fischleintal/Sexten San Candido-Val Fiscalina/Sesto
START/FINISH Innichen/San Candido
18.1 km | 373 m | 1548 m



Mountainbikeführer | Guide Mountainbike | Guides

Bike Academy
Sextner Dolomiten
Dolomitenstr. 45
Via Dolomiti 45
T +39 347 938 14 25
info@bikeacademy-sextnerdolomiten.com
www.bikeacademy-sextnerdolomiten.com

Stoneman Academy
Stoneman Info Point
Bike School Alta Pusteria
Farbertr.,
Via dei Tiroli 4
Dolomiti Mountain Service Center/
Centro servizi PUNKA
Vierschach/Versciaco
Lanz Hüs
Bahnhofstr. 2
Via Stazione 2
T +39 348 905 54 60
T +39 0474 911 374
T +39 347 554 98 92
info@stoneman.it
www.stoneman.it
www.bikeschool.eu
www.bikeschool.eu

Malir Freddy
Dolomitenstr. 27a
Via Dolomiti 27a
Toblach/Dobbiaco
T +39 388 858 60 28
www.dolomiti-ims.com
www.dolomiti-ims.com

Papin Sport
Sextner Dolomiten
Dolomitenstr. 45
Via Dolomiti 45
T +39 348 321 21 10
info@lanz-actives.com
www.lanz-actives.com

FunActive
Via Stazione 2
T +39 0474 771 210
office@funactive.info
www.funactive.info

Fahrradverleih | Noleggio bici | Bike rental
Sextner Dolomiten
Dolomitenstr. 45
Via Dolomiti 45
T +39 347 747 68 68
info@bikeacademy-sextnerdolomiten.com
www.bikeacademy-sextnerdolomiten.com

Papin Sport
Bahnhofstr./railway station
Toblach/Dobbiaco
T +39 0474 913 450
www.papin.it
www.papin.it

Strobl Marlene
Dolomitenstr. 3
Via Dolomiti 3
T +39 340 280 38 38
info@toblach-alpin.com
www.toblach-alpin.com

Dolomiti Slowbike
(Südtirol Rad - Bici Alto Adige)
Via Dolomiti 28
Toblach/Dobbiaco
T +39 348 663 35 39
info@dolomitislowbike.com
www.dolomitislowbike.com

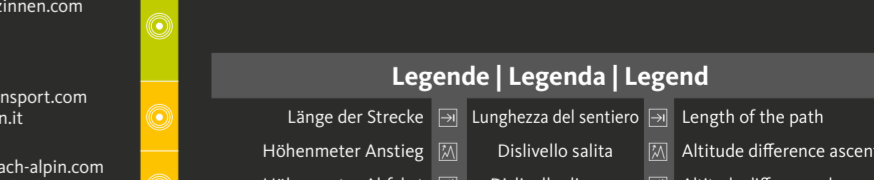
Dolomiti Superbike - Explore the legend!

Auf einer Strecke von rund 120 km und 3800 Höhenmetern bzw. auf der Kurzvariante mit rund 60 km und 1700 Höhenmetern wird von den Teilnehmern Höchstleistung abverlangt. Das Ambiente inmitten der Dolomitenwelt, hervorgeragende Ausblicke und Natur pur lassen jedoch jede Anstrengung vergessen.

Il percorso, lungo ca. 120 km, con un dislivello di 3800 m (oppure la variante corta di ca. 60 km e con un dislivello di 1700 m) include un grosso sforzo fisico. L'incomparabile ambiente naturale delle Dolomiti e il panorama mozzafiato, tuttavia, Vi faranno dimenticare la fatica.

On a stretch of approx. 120 km with an altitude differential of 3,800 metres for the standard race, and 60 km with an altitude differential of 1,700 metres for the short race, the participants are tested to their absolute limits. The ambience in the middle of the Dolomites, the stunning views and nature let you forget all the hard efforts.

120 km | 3800 m | 60 km | 1700 m



www.dolomitisuperbike.com

Legende | Legenda | Legend

| | | |
|-------------------------|-----------------------------|--------------------------------|
| Länge der Strecke | Lunghezza del sentiero | Length of the path |
| Höhenmeter Anstieg | Dislivello salita | Altitude difference ascent |
| Höhenmeter Abfahrt | Dislivello discesa | Altitude difference descent |
| Höchster Punkt | Punto più alto | Highest point |
| Rückfahrmöglichkeit Zug | Poss. di ritorno in treno | Possibility of return in train |
| Rückfahrmöglichkeit Bus | Poss. di ritorno in pullman | Possibility of return in bus |
| Schotterstraße | Tratto sterrato | Gravel road |
| Asphalt | Tratto asfaltato | Paved road |
| E-Bike-Empfehlung | E-Bike consiglio | E-Bike recommendation |
| Leicht | Facile | Easy |
| Mittel | Media | Medium |
| Anspruchsvoll | Impegnativo | Demanding |

Mountainbike Radfahren | Ciclismo | Biking

www.drei-zinnen.info | www.tre-cime.info

